

Secretaria de Meio Ambiente e Desenvolvimento Sustentável - SEMAD
Centro de Informações Meteorológicas e Hidrológicas de Goiás - CIMEHGO
Sala de Situação de Monitoramento de Riscos e Desastres Naturais

Boletim nº: 0001

Elaborado na data: 01/01/2024

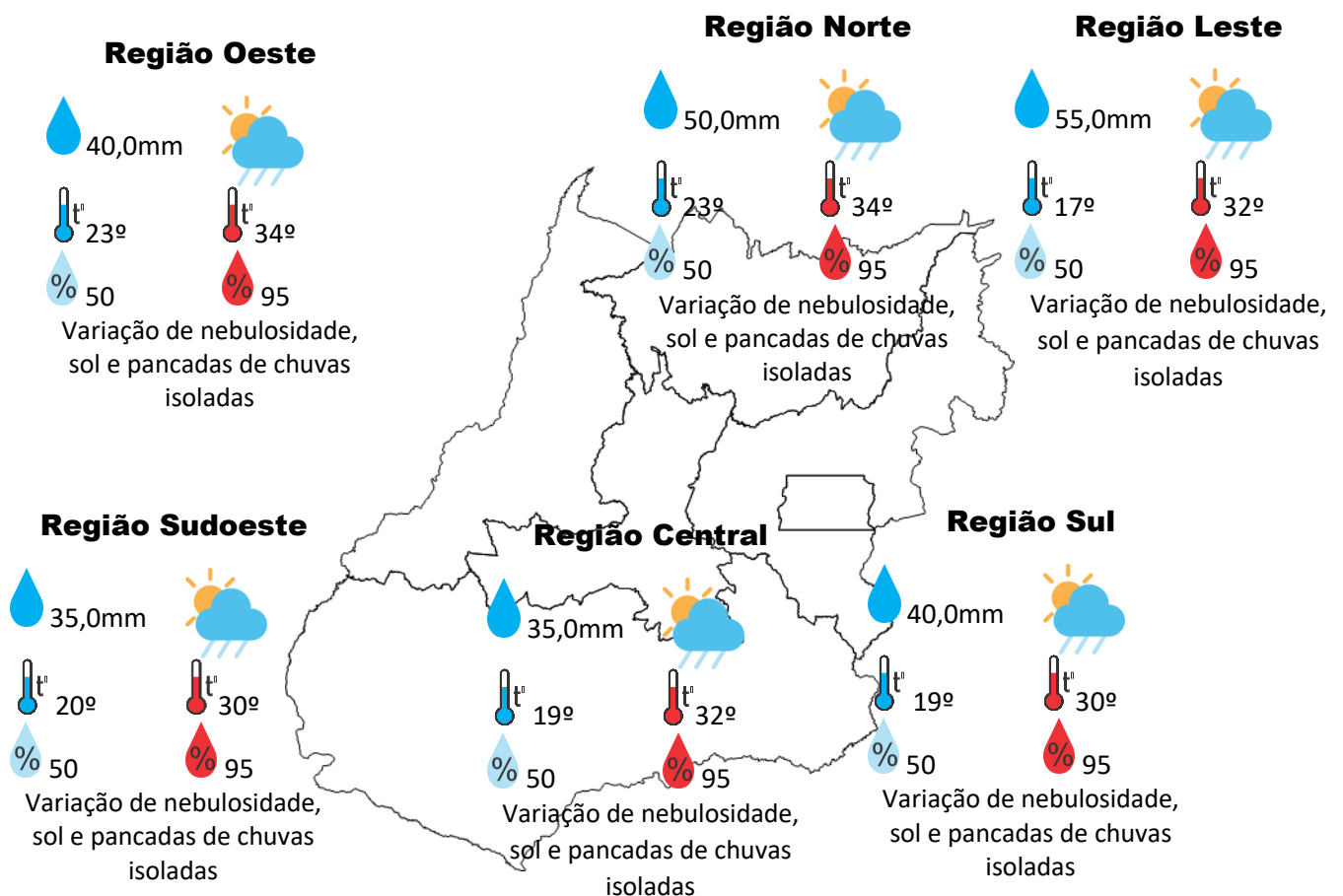
Previsão para data: 02/01/2024

Informações do Tempo para o Estado

Terça-feira com formação de áreas de instabilidade em Goiás, com isso teremos pancadas de chuvas isoladas em todas as regiões do Estado.

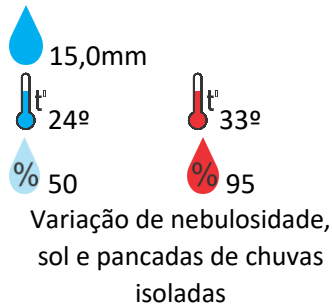
Capital: variação de nebulosidade, sol e pancadas de chuvas isoladas, temperatura máxima podendo chegar aos 30°C e umidade relativa do ar variando entre 50% a 95%, o nascer do sol será às 05:47hs e o pôr do sol às 18:53hs.

Alerta: aviso de risco potencial para chuvas intensas de (20 a 40 mm/h ou 60 mm/dia) em várias regiões do Estado de Goiás, que podem vir acompanhadas de rajadas de vento (acima de 60 km/h) e raios.

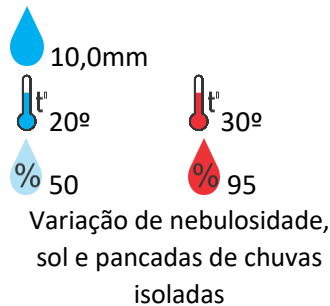


Previsão para alguns municípios:

Porangatu



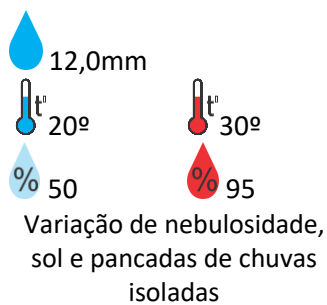
Catalão



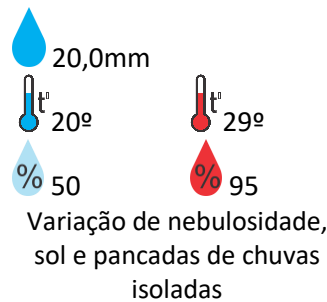
Jataí



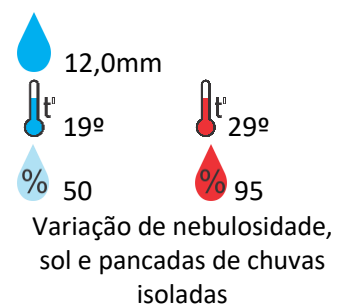
Rio Verde



Luziânia



Anápolis



Goiânia



Itumbiara



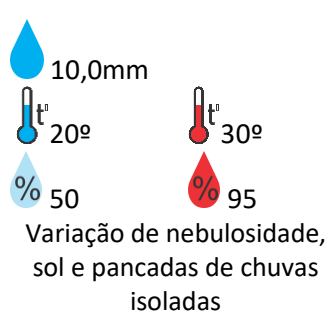
Ouvidor



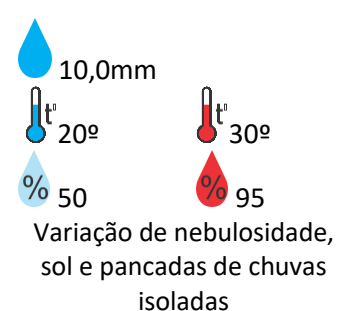
Goiandira



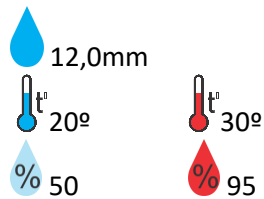
Três Ranchos



Cumari

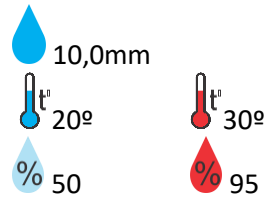


Ipameri



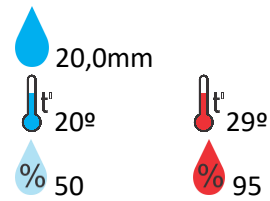
Variação de nebulosidade,
sol e pancadas de chuvas
isoladas

Nova Aurora



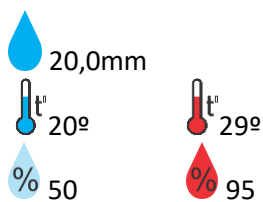
Variação de nebulosidade,
sol e pancadas de chuvas
isoladas

Formosa



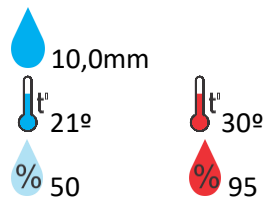
Variação de nebulosidade,
sol e pancadas de chuvas
isoladas

Cristalina



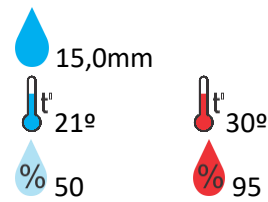
Variação de nebulosidade,
sol e pancadas de chuvas
isoladas

Santa Helena



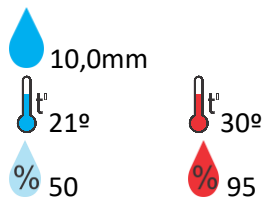
Variação de nebulosidade,
sol e pancadas de chuvas
isoladas

Ceres



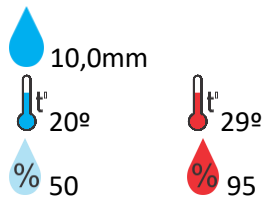
Variação de nebulosidade,
sol e pancadas de chuvas
isoladas

Goianésia



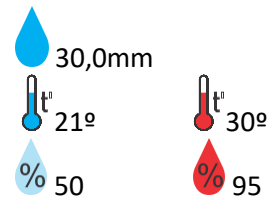
Variação de nebulosidade,
sol e pancadas de chuvas
isoladas

Davinópolis



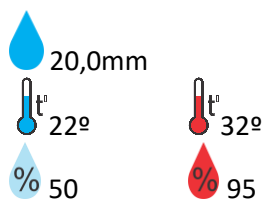
Variação de nebulosidade,
sol e pancadas de chuvas
isoladas

Rubiataba



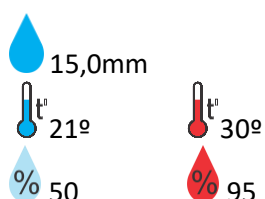
Variação de nebulosidade,
sol e pancadas de chuvas
isoladas

Flores de Goiás



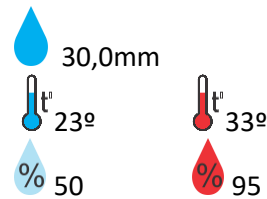
Variação de nebulosidade,
sol e pancadas de chuvas
isoladas

Iporá



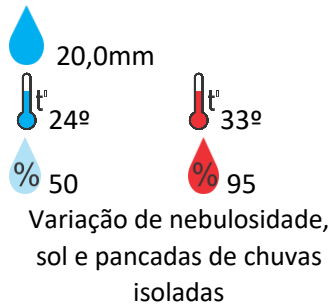
Variação de nebulosidade,
sol e pancadas de chuvas
isoladas

Araguapaz

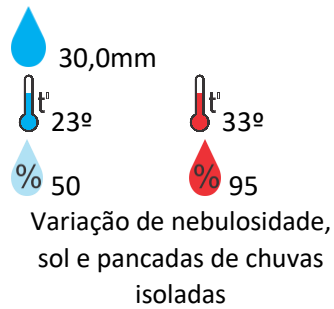


Variação de nebulosidade,
sol e pancadas de chuvas
isoladas

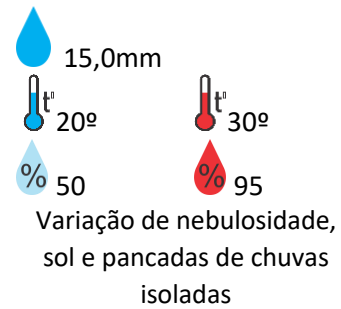
Aruanã



Montes Claros



Goiatuba

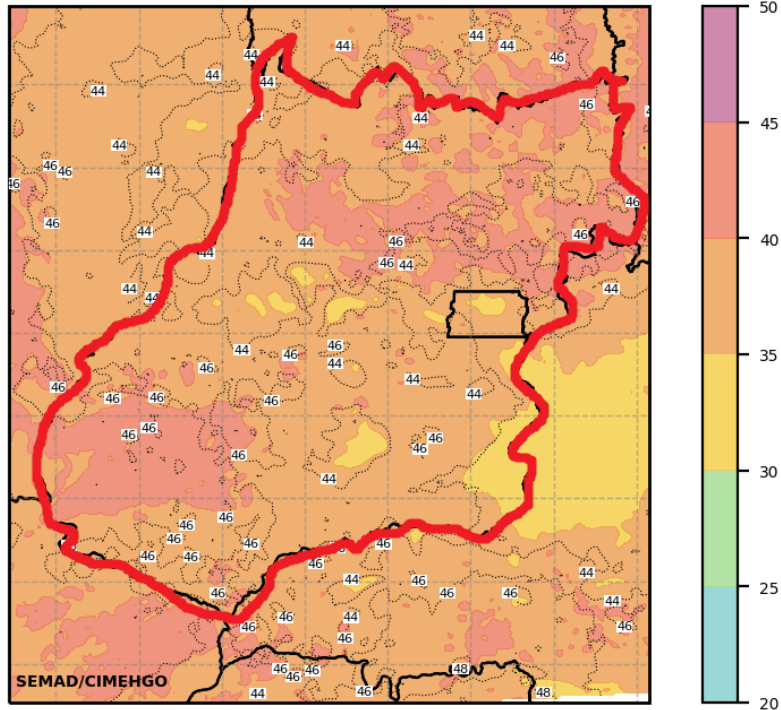


Uruaçu

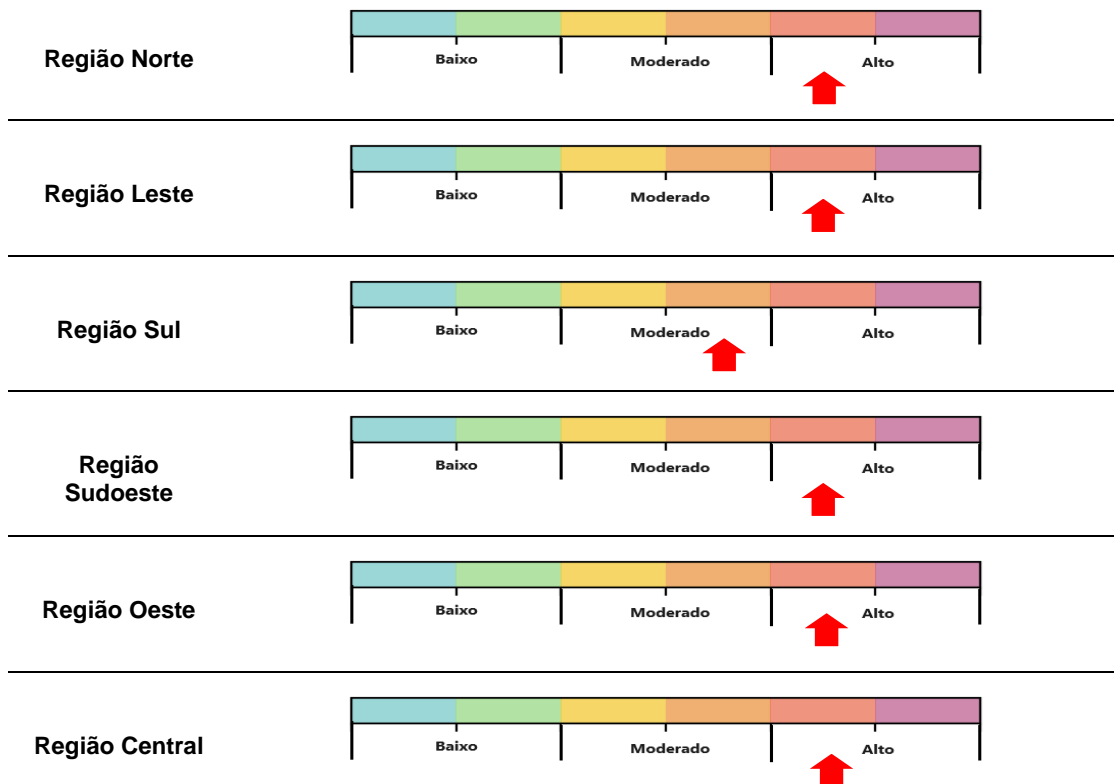


OBS: As informações contidas nesse boletim do tempo levam em consideração dados das variáveis meteorológicas previstas por modelos meteorológicos e análise de imagens de satélite do dia 01/01/2024 às 08:00 horas

**Prognóstico de Risco Potencial para Chuvas Intensas no Estado de Goiás
no dia 02/01/2024**



Risco Potencial para chuvas intensas por Regiões do Estado no dia 02/01/2024



O objetivo das informações descritas acima é demonstrar as regiões do Estado de Goiás com risco potencial para a formação de chuvas intensas e ou tempestades. As chuvas podem ser

localmente fortes acompanhadas de rajadas de vento e raios, podendo provocar queda de árvores, alagamentos e outros transtornos “Fique Atento”.

Municípios com Risco Potencial para a ocorrência de Tempestades no dia 02/01/2024

Água Fria de Goiás, Alexânia, Alto Paraíso de Goiás, Arenópolis, Cabeceiras, Campinaçu, Campinorte, Campos Belos, Cavalcante, Cidade Ocidental, Colinas do Sul, Corumbá de Goiás, Cristalina, Divinópolis de Goiás, Formosa, Formoso, Goiânia, Guarani de Goiás, Iaciara, Luziânia, Mara Rosa, Mimoso de Goiás, Minaçu, Mineiros, Monte Alegre de Goiás, Montividiu do Norte, Niquelândia, Nova Roma, Padre Bernardo, Perolândia, Planaltina, Portelândia, São Domingos, São João d'Aliança, São Miguel do Araguaia, Sítio d'Abadia, Teresina de Goiás, Trombas, Uruaçu.